

## 西口現地本部（工学院大学1階アトリウム）訓練の概要（案）

### 1 訓練参加者

各事業者 2名

### 2 訓練内容

①各事業者1名が参加して以下の訓練を行う。

訓練時間：13時30分から15時

訓練内容：現地本部に集まってくる、新宿地域、八王子地域、広域の被災状況・交通情報などの様々な災害情報を取りまとめ、新宿西口地域の各事業者へ情報を発信する。

#### 13時30分から13時40分：西口現地本部の立ち上げ

○参集状況の確認、役割の確認

○状況報告（参集時現在の情報）

- ・ビル周辺の状況（滞留状況、火災発生状況、危険箇所の状況）を事前に記載した用紙を配布  
（→通常は参集途中に収集する情報）
- ・ビル内の被災状況、火災発生状況、傷病者発生状況、要援護者受入状況、は各自記入して持参  
→大規模地震時を念頭においてビル内の被災状況などを記入

#### 13時40分から14時：被災状況等の整理、学生ボランティア派遣要請への対応

○上記被災状況等の整理、重要情報のホワイトボードへの書き出し

○新宿地域内、および八王子地域・ボランティア活動拠点との情報共有を開始

（WebGISなど各種システム利用、システム操作員を配備）

○新宿西口地域の被災情報等の提供を開始

（WebGISなど各種システム利用、システム操作員は事前に配備）

○学生ボランティア派遣要請への対応（大学災対本部と連携）

担当：都庁職員、区職員

都庁議会棟、新宿中央公園より学生ボランティアの派遣要請（防災無線）

→大学災対本部（2階 JobStaiton 前）へ連絡

→大学災対本部での派遣決定、学生ボランティアへの派遣指示

→学生ボランティアの派遣を連絡（防災無線）

#### 14時から15時：被災状況等の全体像の把握（15時現在の情報）

○地下鉄・私鉄運行情報の収集（災害時優先電話3回線を利用、14時と14時30分の2回実施）

小田急電鉄：小田原線、京王電鉄：京王線・京王新線（新線新宿駅）、西武鉄道：新宿線、

東京都交通局（都営地下鉄）：新宿線・大江戸線、東京メトロ：丸の内線、東京メトロ・副都心線

→確認中、全線運転見合わせ、その他滞留者情報など

○東口現地本部の情報収集（防災無線、IP電話&FAX、Webカメラなど）（※要調整）

→東口地域の被災状況、JR運行情報（山手線、埼京線、新宿湘南ライン、中央線（快速）、中央・総武線（各駅停車）：確認中、全線運転見合わせ、など）、滞留者情報など

○新宿地域内の学生ボランティアの活動状況、要援護者受入状況、傷病者対応状況（救護所、病院）、駅周辺滞留状況などの情報収集

（システム操作は操作員を配備）

○八王子地域・広域の被災状況・交通状況などの情報収集

（システム操作は操作員を配備）

○上記被災状況等の整理、重要情報のホワイトボードへの書き出し

②各事業者1名が参加して以下の訓練を行う。

訓練時間：14時頃から15時

訓練内容：上記の現地本部で整理された情報を入手し、自社ビルで必要としているところに配信する。

#### 14時から15時：被災状況等の全体像の把握（15時現在の情報）

○現地本部へ参集

○状況報告（参集時現在の情報）

・ビル周辺の状況（滞留状況、火災発生状況、危険箇所の状況）を事前に記載した用紙を配布  
（→通常は参集途中に収集する情報）

・ビル内の被災状況、火災発生状況、傷病者発生状況、要援護者受入状況、は各自記入して持参  
→大規模地震時を念頭においてビル内の被災状況などを記入

○ホワイトボードへ書き出された重要情報、および各種システムから提供される情報の入手  
（新宿地域および八王子地域・広域の被災状況・滞留状況・交通状況など）

○各自必要な情報を入手し（メモをとり）、自社ビルに持ち帰る

○情報を必要とするところに配信

#### ※WebGISによる提供可能な情報項目と内容（1）

○新宿における鉄道等運行状況

（チェックボックス形式、確認中・全線運転見合わせ・その他詳細を備考欄に入力可能）

①JR東日本：山手線、埼京線、新宿湘南ライン、中央線（快速）、中央・総武線（各駅停車）、

②小田急電鉄：小田原線

③京王電鉄：京王線、京王新線（新線新宿駅）

④西武鉄道：新宿線

⑤東京都交通局（都営地下鉄）：新宿線、大江戸線

⑥東京地下鉄（東京メトロ）：丸の内線、副都心線

○八王子における鉄道等運行状況

（チェックボックス形式、確認中・全線運転見合わせ・その他詳細を備考欄に入力可能）

①JR東日本（八王子駅）：中央線（中央線・中央本線）、横浜線（横浜線・相模線）、八高線（八高線・川越線）

②京王電鉄：京王線

○滞留状況：場所（エリア表示）、滞留状況（テキスト入力、写真添付可能）

○ボランティア活動場所：場所（アイコン表示）、活動状況（テキスト入力、写真添付可能）

○要援護者受入場所：場所（アイコン表示）、受入状況（テキスト入力、写真添付可能）

○情報提供拠点：場所（アイコン表示）、活動状況（テキスト入力、写真添付可能）

○応急救護所：場所（アイコン表示）、活動状況（テキスト入力、写真添付可能）

○火災状況：場所（アイコン表示）、火災の規模・建物の規模・けが人の有無（リストボックス形式）

○ビル内の被災状況等：場所（各ビルに入力）、被災状況・火災状況・傷病者・要援護者受入・被災状況（テキスト入力）

○医療機関情報：場所（アイコン表示）、受入状況（可、不可）

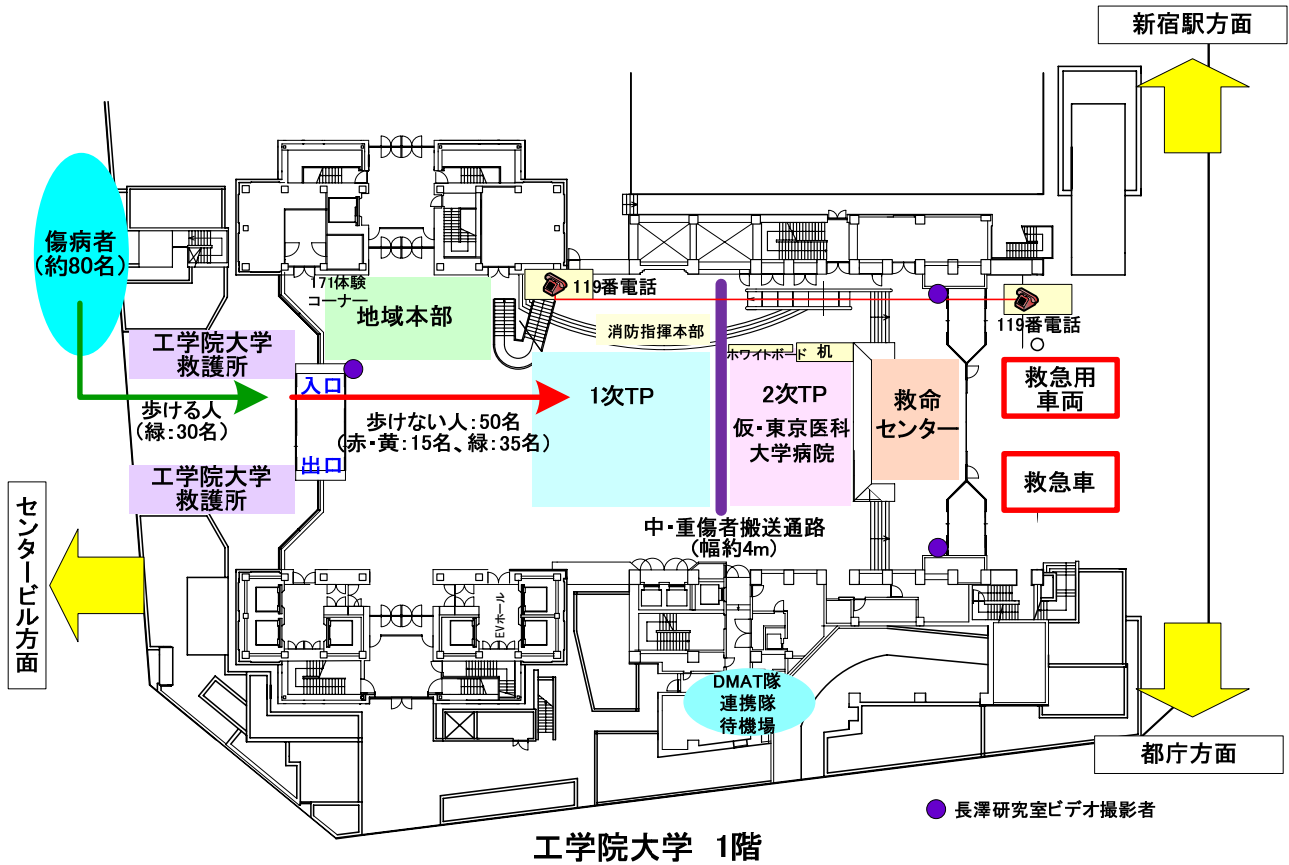
○危険箇所の状況：場所（アイコン表示）、内容（テキスト入力、写真添付可能）

○道路規制の状況（新宿・八王子主要幹線道路）：（テキスト形式、一時交通規制・通行可・誘導中）

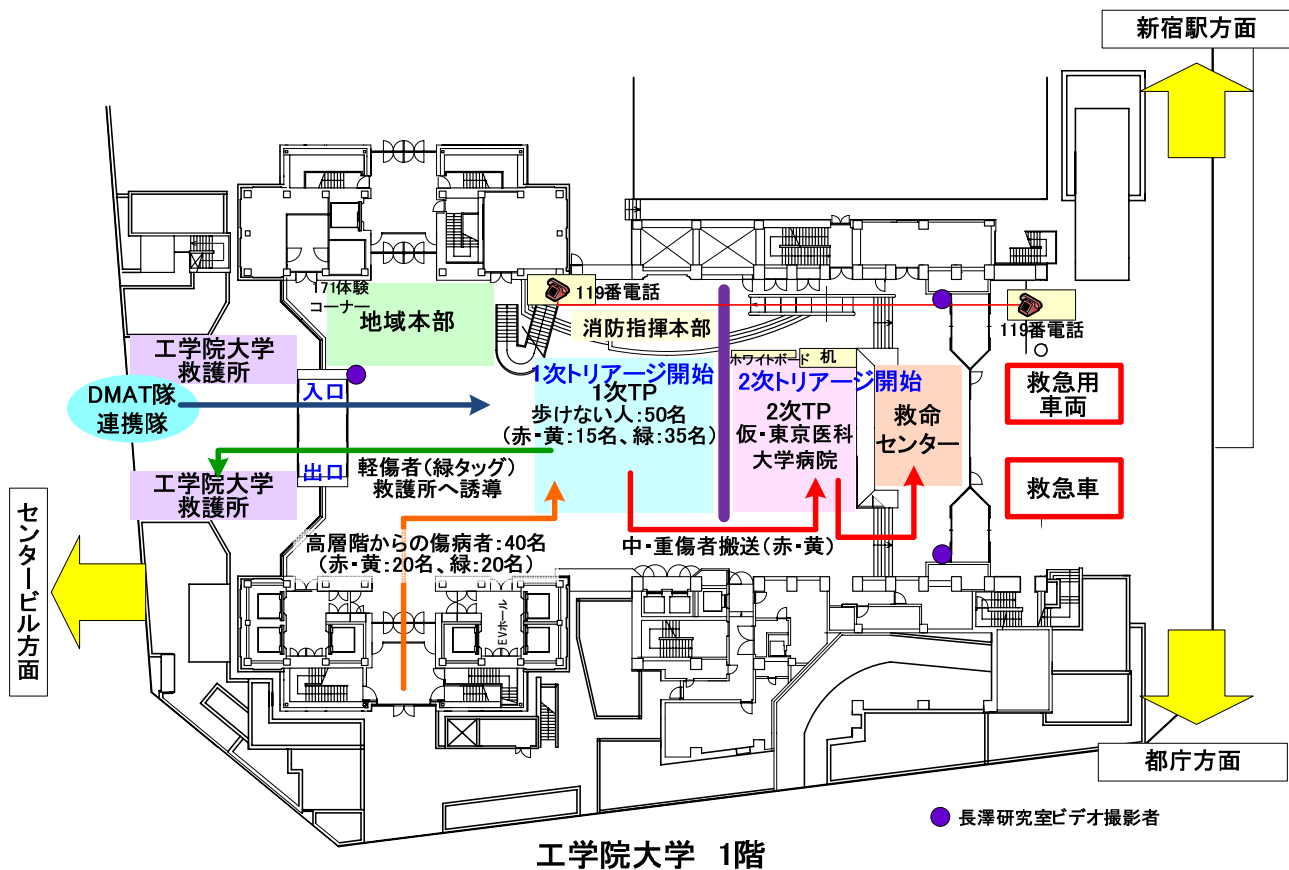
#### ※WebGISによる提供可能な情報項目と内容（2）

○帰宅支援ルートの被災状況等、主要駅の被災状況等：場所（アイコン表示）、内容（テキスト、携帯写真添付）

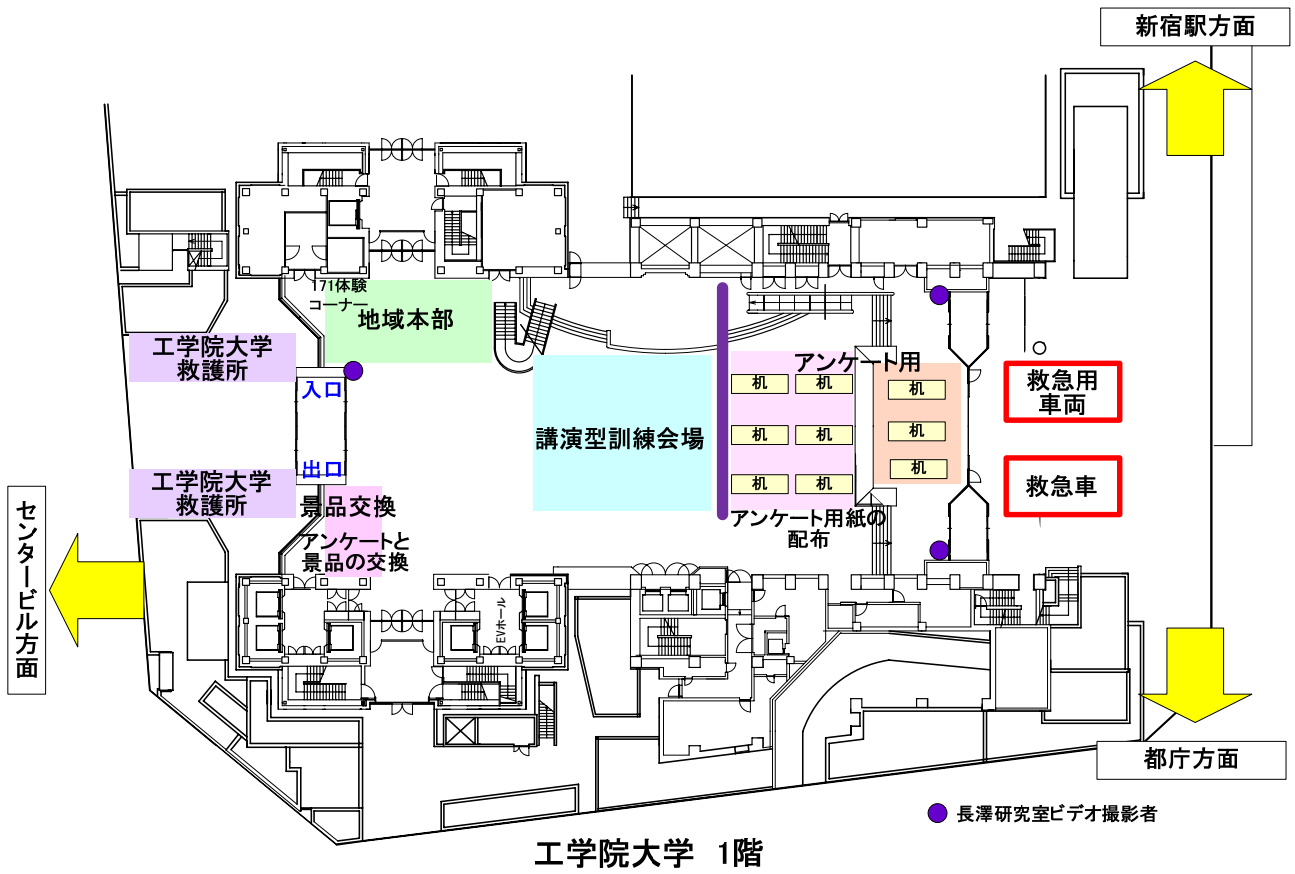
参考：13時35分から16時までの1階アトリウムの訓練状況



13時35分から14時頃の会場レイアウト図



14時頃から15時頃の会場レイアウト図



15 時頃から 16 時頃の会場レイアウト図